













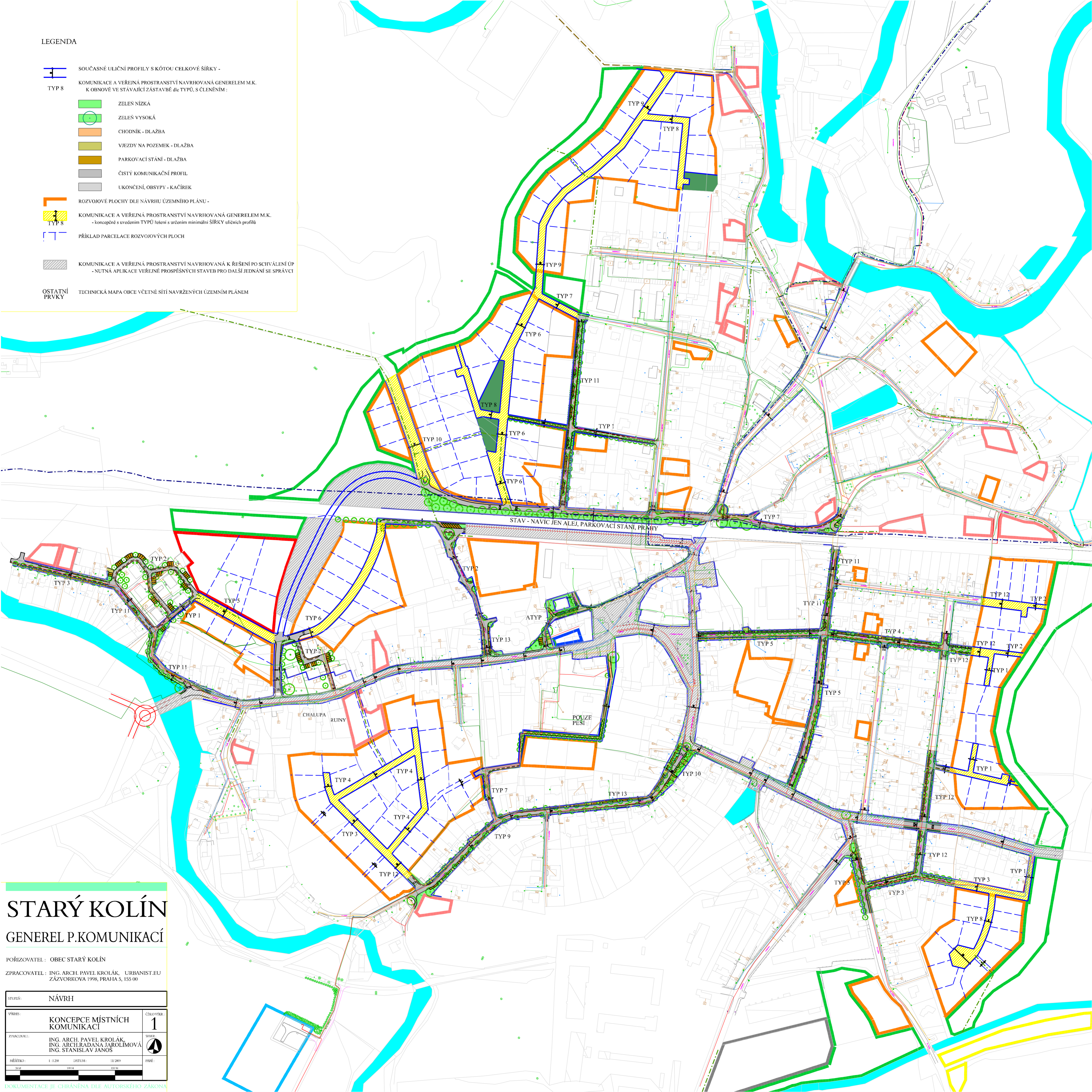


LEGENDA

-  SOUČASNÉ ULIČNÍ PROFILY S KÓTOU CELKOVÉ ŠÍŘKY -
-  KOMUNIKACE A VEŘEJNÁ PROSTRANSTVÍ NAVRHOVANÁ GENERELEM M.K. K OBNOVĚ VE STÁVAJÍCÍ ZÁSTAVBĚ dle TYPŮ, S ČLENĚNÍM :
-  ZELEN NÍZKÁ
-  ZELEN VYSOKÁ
-  CHODNÍK - DLAŽBA
-  VJEZDY NA POZEMEK - DLAŽBA
-  PARKOVACÍ STÁNÍ - DLAŽBA
-  ČISTÝ KOMUNIKAČNÍ PROFIL
-  UKONČENÍ, OBSYPY - KAČÍREK
-  ROZVOJOVÉ PLOCHY DLE NÁVRHU ÚZEMNÍHO PLÁNU -
-  KOMUNIKACE A VEŘEJNÁ PROSTRANSTVÍ NAVRHOVANÁ GENERELEM M.K. - konceptně s uvedením TYPŮ řešení s určením minimální ŠÍŘKY uličních profilů
-  PŘÍKLAD PARCELACE ROZVOJOVÝCH PLOCH
-  KOMUNIKACE A VEŘEJNÁ PROSTRANSTVÍ NAVRHOVANÁ K ŘEŠENÍ PO SCHVÁLENÍ ÚP - NUTNÁ APLIKACE VEŘEJNĚ PROSPĚŠNÝCH STAVEB PRO DALŠÍ JEDNÁNÍ SE SPRÁVCÍ
-  OSTATNÍ PRVKY
- TECHNICKÁ MAPA OBCE VČETNĚ SÍTÍ NAVRŽENÝCH ÚZEMNÍM PLÁNEM



STARÝ KOLÍN

GENEREL P. KOMUNIKACÍ

POŘIZOVATEL: OBEC STARÝ KOLÍN
 ZPRACOVATEL: ING. ARCH. PAVEL KROLÁK, URBANIST.EU
 ZÁZVORKOVA 1998, PRAHA 5, 155 00

STUPEŇ:	NÁVRH	ČÍSLO VÝŠK:	1
VÝBĚH:	KONCEPCE MÍSTNÍCH KOMUNIKACÍ	SKUPINA:	
ZPRACOVATEL:	ING. ARCH. PAVEL KROLÁK, ING. ARCH. RADANA JAROLIMOVÁ, ING. STANISLAV JANOS	PRŮBĚH:	
MĚŘÍTKO:	1:1200	INSTUČNÍ:	12.2009
			